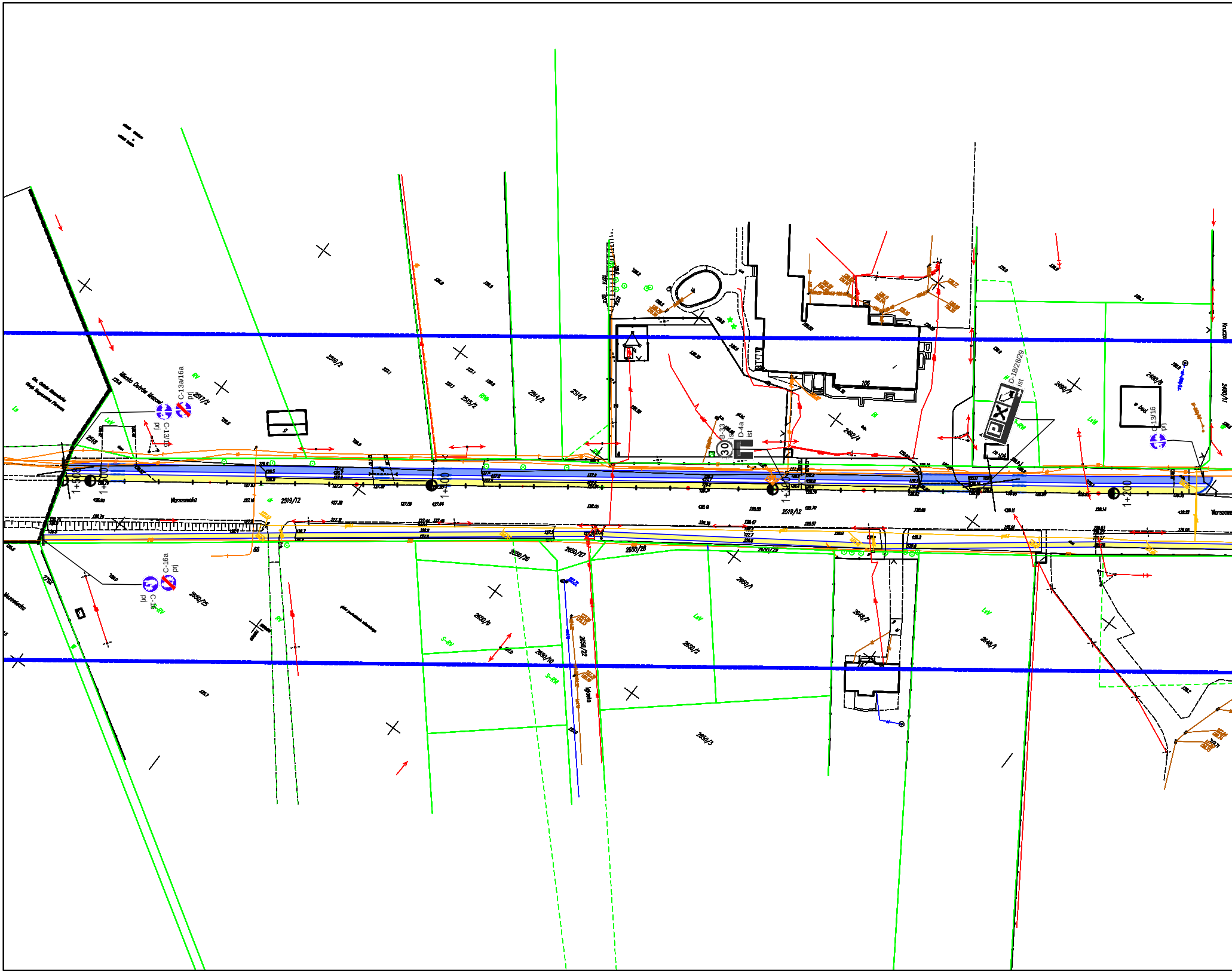

Miasto Ostrów Mazowiecka
C-13a/16a
prj
C-13/16
prj
2517/2
2516/2
2515/2
2514/2
2514/1
2516
1+508
1+500
Warszawska
2519/12
66
C-16a
prj
C-16
prj
2650/25
2650/26
2650/27
2650/28
2650/9
2650/10
2650/22
2650/1
2650/2
2650/3
2648/2
2648/1
1+400
B-33
ist
D-4a
ist
30
106
2492/4
1+300
D-18/28/29
ist
104
2490/7
2490/8
w bud.
C-13/16
prj
1+200
2490/1

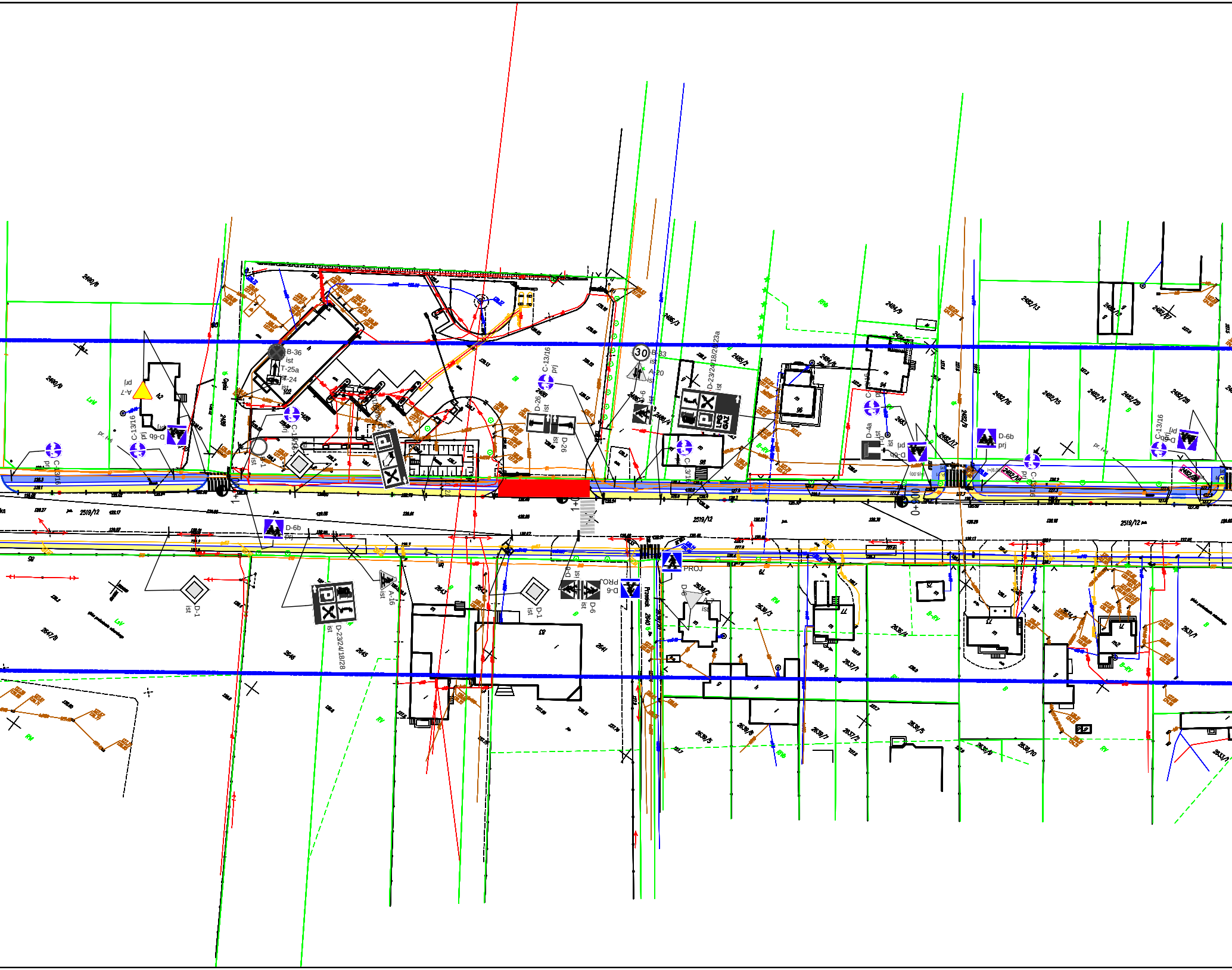

B-36
ist
T-25a
T-24
ist
A-7
prj
D-6b
prj
C-13/16
prj
D-26
ist
C-13/16
prj
30
B-33
ist
A-20
ist
D-6
D-23/24/18/28/23a
ist
D-4a
ist
D-6b
prj
D-6b
prj
C-13/16
D-6b
ist
D-1
ist
D-23/24/18/28
ist
A-16
ist
D-1
ist
D-6
ist
D-6
PROJ
PROJ
Przejście
2519/12
0+000
1+
2490/8
2490/9
2482/13
2482/16
2482/15
2482/14
2482/29
2482/28
2647/8
2646
2645
2643
2642
2641
2640
2639/3
2636/4
2636/5
2637/1
2637/2
2633/1
79
77
75
73
71

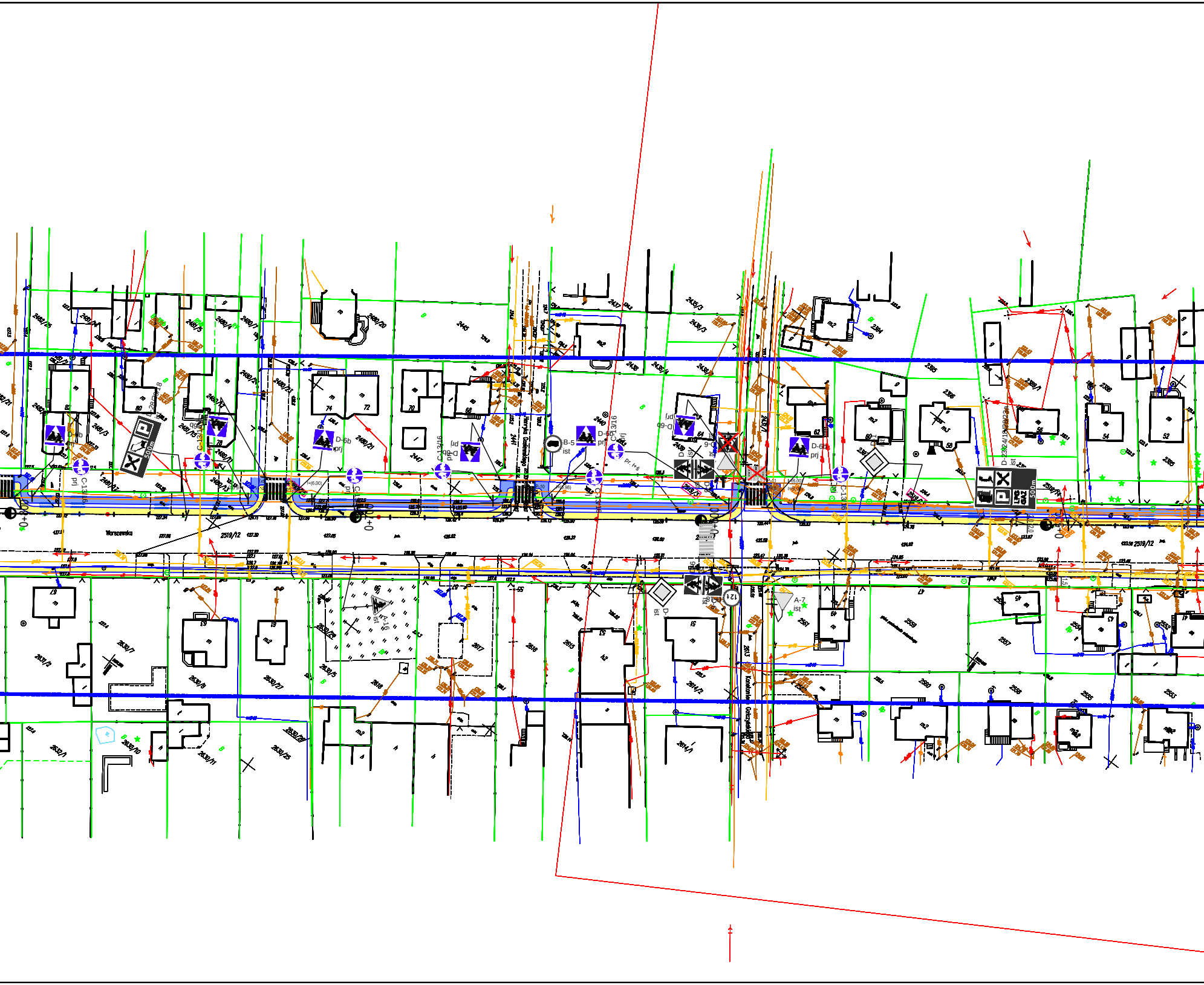

C-13/16
prj
D-6b
prj
D-6
B-5
ist
A-7
ist
D-23
500m
2519/12
2519/11
2435/3
2436/3
2438
2447
2445
2446
2630/7
2630/8
2630/5
2630/25
2630/26
2630/10
2630/11
2632/2
2614/2
2615
2616
2617
2618
2555
2557
2558
2559
2560
2561
2562
2563
2385
2386
2384

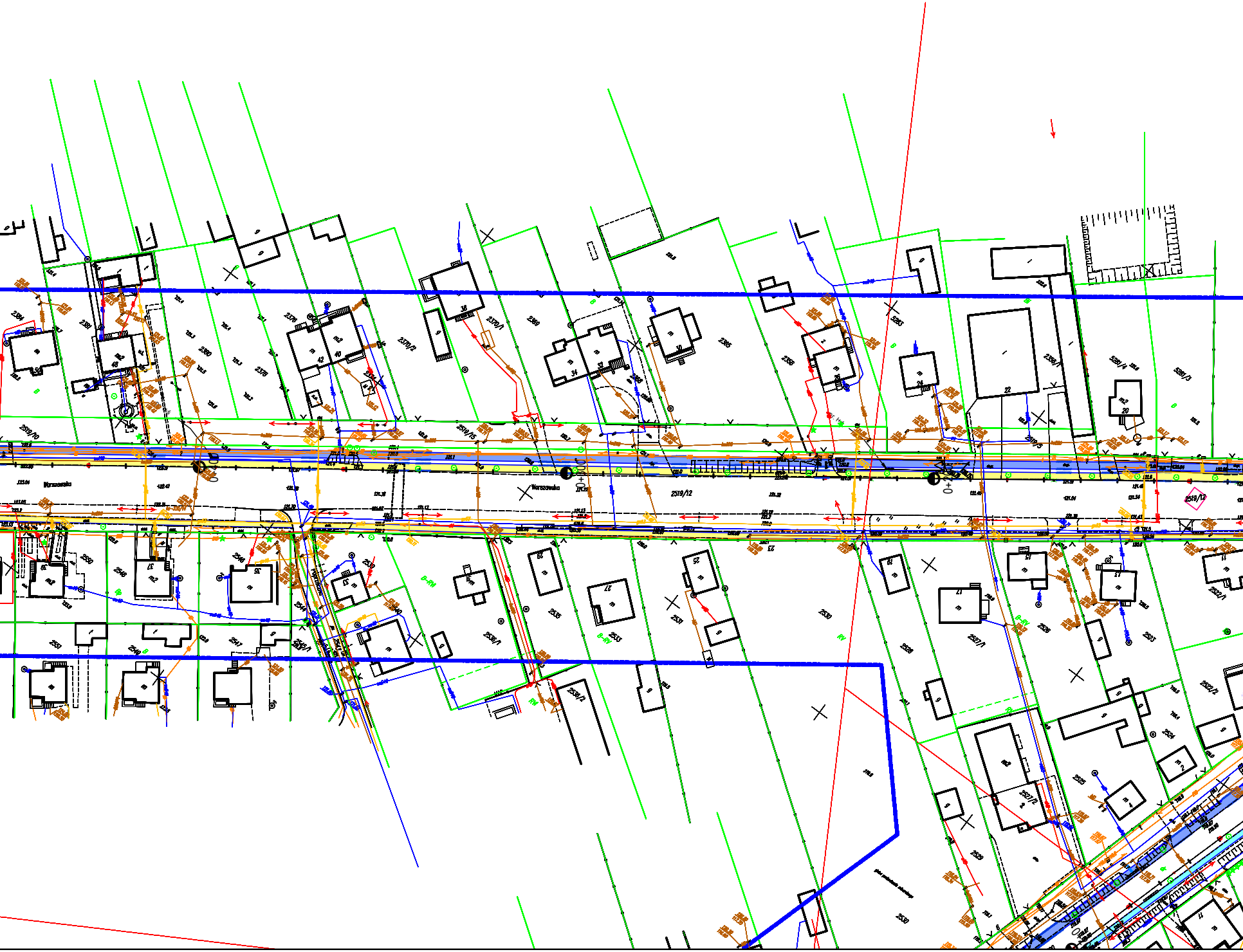
Warszawska
Warszawska
2519/10
2519/15
2519/12
2519/12
2519/5
2384
2381
2380
2378
2376
2370/2
2370/1
2369
2385
2358
5283
2356/1
5281/4
5281/3
50
48
42
40
38
34
32
30
26
24
22
20
0+100
0+200
2550
2548
2546
2536/1
2535
2533
2531
2530
2528
2527/1
2526
2523
2522/1
2524
2525
2529
2538/2
37
35
23
25
27
21
17
11

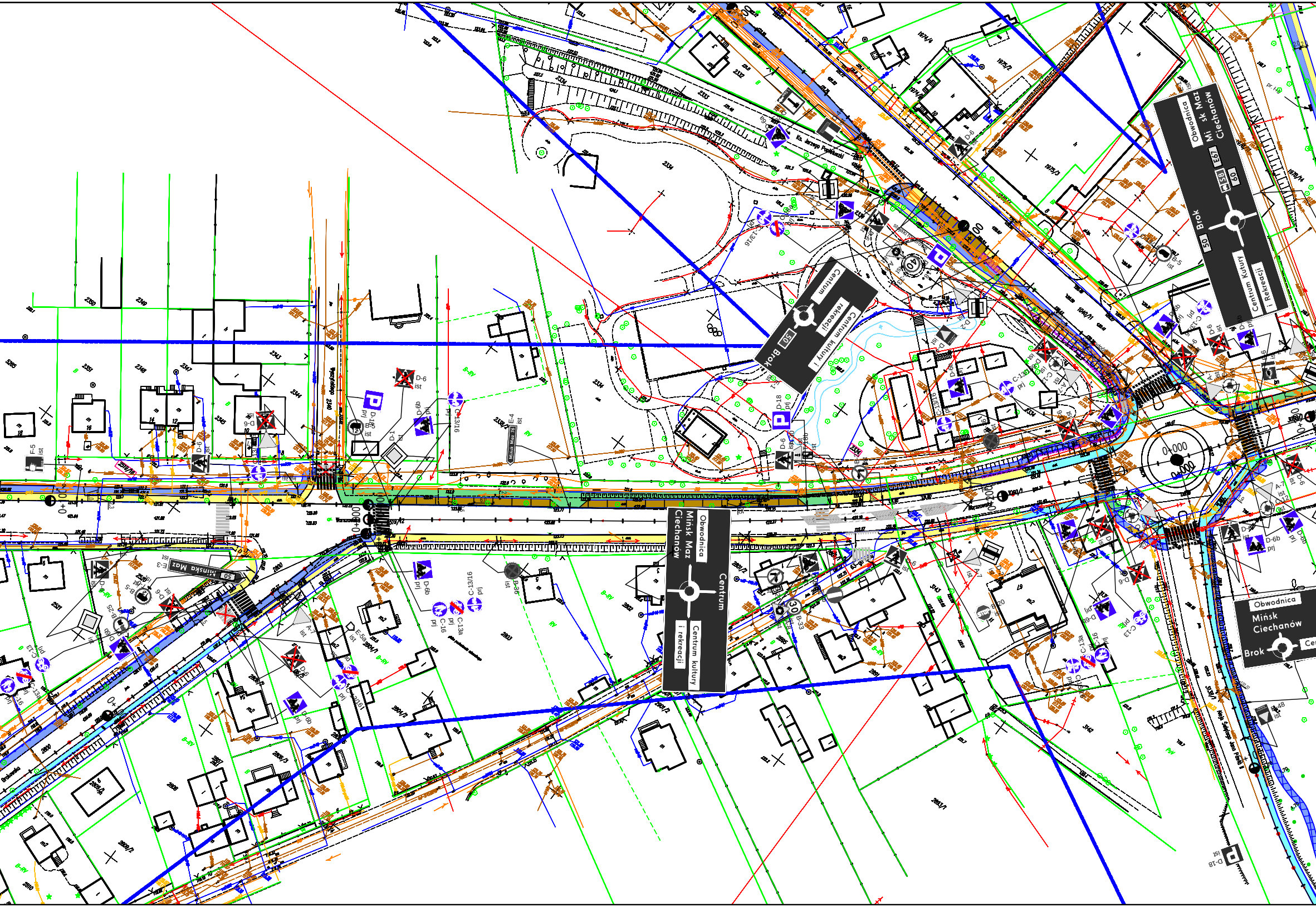
Obwodnica
Mińsk Maz
Ciechanów
E67
58
60
Brok
50
Centrum
Centrum Kultury i Rekreacji
Obwodnica
Mińsk Maz
Ciechanów
Centrum
Centrum kultury
i rekreacji
Brok
50
Centrum
Centrum Kultury
i rekreacji
Obwodnica
Mińsk
Ciechanów
Brok
50
Mińska Maz
E-3
D-6
ist
D-18
prj
D-1
D-6b
C-13/16
C-16
C-13a
C-12
C-13
B-36
B-33
B-5
B-25
B-20
A-7
A-17
D-2
E-4
E-5a
F-5
ist
prj
0+000
0+200
Warszawska
Ks. Jerzego Popiełuszki

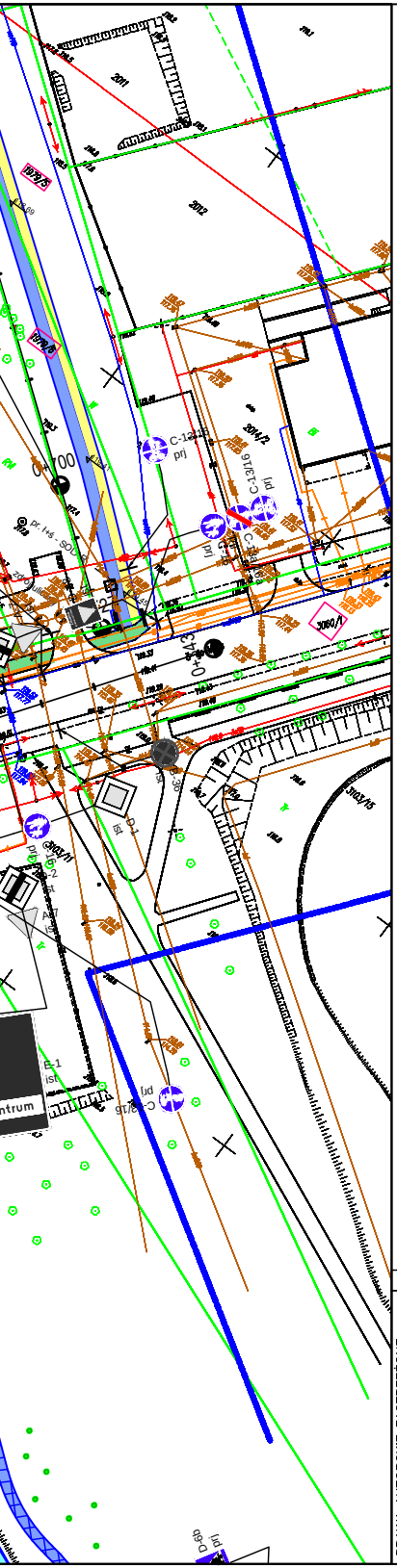
2011
2012
2014/2
C-13/16
prj
0+700
0+443
3060/1
3103/15
D-1
ist
E-1
ist
ntrum
C-13/16
ind
D-6b
ind

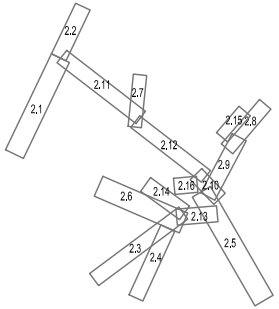
2.2
2.1
2.11
2.7
2.12
2.15
2.8
2.9
2.16
2.10
2.14
2.6
2.13
2.3
2.4
2.5

LEGENDA:

🟩	projektowany ciąg pieszo rowerowy
🟦	projektowana ścieżka rowerowa
🟨	projektowany/przebudowywany chodnik
🟪	istniejąca ścieżka rowerowa
▭	istniejący chodnik
🟦	istniejący ciąg pieszo-rowerowy
🟩	projektowany pas zieleni
🟪	projektowane parkingi dla rowerów
🟥	pas dla rowerów wyznaczony w jezdni – oznakowanie poziome
🟫	projektowane miejsca parkingowe
▭	projektowany/regulowany rów
▨	ul. Prusa proj. wg. odrębnego opracowania
C-13 prj	proj. oznakowanie pionowe
D-6 ist	istn. oznakowanie pionowe
D-6 ist	istn. oznakowanie pionowe do usunięcia
▥	istn. oznakowanie poziome
☒	istn. oznakowanie poziome do usunięcia
▮▮▮	proj. oznakowanie poziome

Studium projektu: KONCEPCJA

PRAWA AUTORSKIE ZASTRZEŻONE

Jednostka projektowa:		Inwestor:	
ROAD CONCEPT RENATA KOZAK UL. SIENKIEWICZA 21 11-600 WĘGORZEWO	Road Concept	MIASTO OSTRÓW MAZOWIECKA UL. 3 MAJA 66 07-300	

Nazwa zadania:	BUDOWA ŚCIEŻEK ROWEROWYCH NA TERENIE MIASTA OSTRÓW MAZOWIECKA		Branża: DROGOWA
Tytuł rysunku:	STAŁA ORGANIZACJA RUCHU		Skala: 1:1000
Projektował: branża drogowa	mgr inż. Renata Kozak WAM/0128/POOD/10	Podpis:	Data: 04.2017
			Nr rysunku: 2.3